

MATESE



Bollettino Valanghe N. 1/2025 del 20/12/2025 ore 14.00

Validità 48 ore prossima emissione 21/12/2025

A cura del Servizio METEOMONT dell'ARMA dei CARABINIERI

In collaborazione con Servizio Meteorologico dell'Aeronautica militare

SITUAZIONE alle 14:00 del 20/12/2025

SITUAZIONE TIPO: no neve.

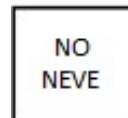
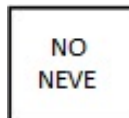


Quota neve (mslm)	Nord		Sud
	No neve		No neve
Altezza Neve (cm)	Neve al suolo	Neve Fresca	Quota (mslm)
	--	--	--

VALANGHE OSSERVATE: -.

PREVISIONI 21/12/2025

SITUAZIONE TIPO: no neve.



MANTO NEVOSO: Assenza di neve – manto nevoso residuale stabile.

AVVERTENZE

SCALA EUROPEA DEL GRADO DI PERICOLO VALANGHE



LEGENDA PROBLEMA






Bollettino realizzato su scala sinottica-regionale (standard EAWS). La sua valutazione non può escludere in alcun modo la necessità di una seria e capace valutazione locale del pericolo (singolo pendio) che può essere anche sensibilmente diverso. Le previsioni meteorologiche sono relative all'orario UTC (per l'Italia +1 in inverno e +2 in estate).

Bollettino sottoposto a processi di: Acquisizione e controllo del C-Sifa e della rete di Osservatori e Esperti - Validazione del Previsore di turno - Certificazione della Sezione Meteomont.
<https://meteomont.carabinieri.it> meteomont@carabinieri.it numero verde ambientale 1515

MATESE

PREVISIONE METEO

Quota		21/12/2025 h6:00	21/12/2025 h12:00	21/12/2025 h18:00
1000	Venti	03 Nodi da N-Est	02 Nodi da N-Est	02 Nodi da N-Est
	Temperature	+03 °C	+04 °C	+03 °C
	Temp.percepita	2 °C	4 °C	2 °C
2000	Venti	04 Nodi da Est	03 Nodi da Sud	01 Nodi da S-Ovest
	Temperature	+01 °C	+01 °C	+00 °C
	Temp.percepita	-1 °C	-1 °C	1 °C
3000	Venti	02 Nodi da S-Est	02 Nodi da S-Ovest	01 Nodi da Sud
	Temperature	-04 °C	-04 °C	-04 °C
	Temp.percepita	-5 °C	-5 °C	-4 °C
Zero termico		2100-2300 m.	2200-2400 m.	1900-2100 m.
Fenomeno		—	—	—
Stato del cielo				

LEGENDA FENOMENI



STATO DEL CIELO



Parametri meteonivometrici registrati presso i campi di rilevamento il 20/12/2025.

Località	Comune	Quota (m.s.l.m.)	Altezza neve (cm)	Neve caduta nelle 24 ore (cm)	Temp. Min (°C)	Temp. Max (°C)	Condizioni del tempo
CAMPITELLO MATESE	San Massimo (CB)	1429	0	0	-1	+11	Pioggia debole continua

(*) Rilievi fuori campo

L'INFORMAZIONE E' PREVENZIONE - LEGGI L'ATTUALE GRADO DI PERICOLO VALANGHE!



**IL CAPO DEL
CENTRO NAZIONALE METEOMONT
(Ten. Col. RFI Emanuela Gini)
FIRMA AUTOGRAFA OMESSA AI SENSI
DELL'ART.3 DEL D.LGS N.39/1993**

Bollettino realizzato su scala sinottica-regionale (standard EAWS). La sua valutazione non può escludere in alcun modo la necessità di una seria e capace valutazione locale del pericolo (singolo pendio) che può essere anche sensibilmente diverso. Le previsioni meteorologiche sono relative all'orario UTC (per l'Italia +1 in inverno e +2 in estate).

Bollettino sottoposto a processi di: Acquisizione e controllo del C-Sifa e della rete di Osservatori e Esperti - Validazione del Previsore di turno - Certificazione della Sezione Meteomont.
<https://meteomont.carabinieri.it> meteomont@carabinieri.it numero verde ambientale 1515