

APPENNINO UMBRO-MARCHIG. MERID. - MONTI SIBILLINI



Bollettino Valanghe N. 1/2025 del 12/05/2025 ore 14.00

Validità 48 ore prossima emissione 13/05/2025

A cura del Servizio METEOMONT dell'ARMA dei CARABINIERI

In collaborazione con Servizio Meteorologico dell'Aeronautica militare

SITUAZIONE alle 14:00 del 12/05/2025

SITUAZIONE TIPO: no neve.

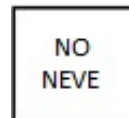
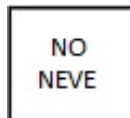


Quota neve (mslm)	Nord		Sud
	No neve		No neve
Altezza Neve (cm)	Neve al suolo	Neve Fresca	Quota (mslm)
	--	--	--

VALANGHE OSSERVATE: -.

PREVISIONI 13/05/2025

SITUAZIONE TIPO: no neve.



MANTO NEVOSO: Assenza di neve – manto nevoso residuale stabile.

AVVERTENZE






SCALA EUROPEA DEL GRADO DI PERICOLO VALANGHE



LEGENDA PROBLEMA



APPENNINO UMBRO-MARCHIG. MERID. - MONTI SIBILLINI

PREVISIONE METEO				
Quota		13/05/2025 h6:00	13/05/2025 h12:00	13/05/2025 h18:00
1000	Venti	01 Nodi da Ovest	01 Nodi da Nord	01 Nodi da Est
	Temperature	+08 °C	+10 °C	+08 °C
	Temp.percepita	9 °C	11 °C	9 °C
2000	Venti	01 nodi da Ovest	01 Nodi da Ovest	00 Calma
	Temperature	+05 °C	+05 °C	+05 °C
	Temp.percepita	6 °C	6 °C	16 °C
3000	Venti	04 Nodi da Ovest	02 Nodi da Ovest	03 nodi da N-Ovest
	Temperature	-02 °C	-01 °C	-01 °C
	Temp.percepita	-5 °C	-2 °C	-3 °C
Zero termico		2600-2800 m.	2700-2900 m.	2700-2900 m.
Fenomeno		—		
Stato del cielo				

LEGENDA FENOMENI



STATO DEL CIELO



(*) Dati meteonivometrici non presenti.

L'INFORMAZIONE E' PREVENZIONE - LEGGI L'ATTUALE GRADO DI PERICOLO VALANGHE!



IL CAPO DEL
CENTRO NAZIONALE METEOMONT
(Ten. Col. RFI Emanuela Gini)
FIRMA AUTOGRAFA OMESSA AI SENSI
DELL'ART.3 DEL D.LGS N.39/1993