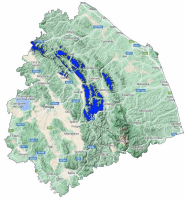


APPENNINO UMBRO-MARCHIGIANO SETTENTRIONALE



Bollettino Valanghe N. 1/2025 del 18/04/2025 ore 14.00

Validità 48 ore prossima emissione 19/04/2025

A cura del Servizio METEOMONT dell'ARMA dei CARABINIERI

In collaborazione con Servizio Meteorologico dell'Aeronautica militare

SITUAZIONE alle 14:00 del 18/04/2025

SITUAZIONE TIPO: no neve.



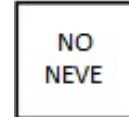
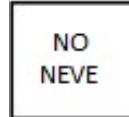
Quota neve (mslm)	Nord	Sud
	No neve	No neve

Altezza Neve (cm)	Neve al suolo	Neve Fresca	Quota (mslm)
	--	--	--

VALANGHE OSSERVATE: -.

PREVISIONI 19/04/2025

SITUAZIONE TIPO: no neve.



MANTO NEVOSO: Assenza di neve – manto nevoso residuale stabile.

AVVERTENZE

SCALA EUROPEA DEL GRADO DI PERICOLO VALANGHE






LEGENDA PROBLEMA



APPENNINO UMBRO-MARCHIGIANO SETTENTRIONALE

PREVISIONE METEO

Quota		19/04/2025 h6:00	19/04/2025 h12:00	19/04/2025 h18:00
1000	Venti	07 Nodi da S-Ovest	07 Nodi da S-Ovest	04 Nodi da Sud
	Temperature	+07 °C	+10 °C	+11 °C
	Temp.percepita	5 °C	8 °C	10 °C
2000	Venti	06 Nodi da Ovest	08 Nodi da S-Ovest	07 Nodi da S-Ovest
	Temperature	+05 °C	+03 °C	+05 °C
	Temp.percepita	2 °C	-1 °C	2 °C
3000	Venti	08 Nodi da Ovest	07 Nodi da S-Ovest	12 Nodi da Ovest
	Temperature	+00 °C	+01 °C	+02 °C
	Temp.percepita	-4 °C	-3 °C	-3 °C
Zero termico		2900-3100 m.	3100-3300 m.	3300-3500 m.
Fenomeno		—	—	—
Stato del cielo				

LEGENDA FENOMENI



STATO DEL CIELO



(*) Dati meteonivometrici non presenti.

L'INFORMAZIONE E' PREVENZIONE - LEGGI L'ATTUALE GRADO DI PERICOLO VALANGHE!



IL CAPO DEL
CENTRO NAZIONALE METEOMONT
(Ten. Col. RFI Emanuela Gini)
FIRMA AUTOGRAFA OMESSA AI SENSI
DELL'ART.3 DEL D.LGS N.39/1993