

## APPENNINO LIGURE



Bollettino Valanghe N. 169/2025 del 19/12/2025 ore 14.00

Validità 48 ore prossima emissione 20/12/2025

A cura del Servizio METEOMONT dell'ARMA dei CARABINIERI

In collaborazione con Servizio Meteorologico dell'Aeronautica militare

### SITUAZIONE alle 14:00 del 19/12/2025

SITUAZIONE TIPO: situazione primaverile.



Quota neve (mslm)	Nord		Sud
	600 - //		700 - //

Altezza Neve (cm)	Neve al suolo	Neve Fresca	Quota (mslm)
	010	0	900

VALANGHE OSSERVATE: Nessuna valanga.

### PREVISIONI 20/12/2025

**GRADO DI PERICOLO: DEBOLE 1**

SITUAZIONE TIPO: situazione primaverile.



**MANTO NEVOSO:** La stabilità del manto nevoso è buona su pochissimi punti (aree) per isolati pendii, possibili valanghe di dimensioni piccole.

### AVVERTENZE

Meteomont rammenta ARTVA, pala e sonda sempre al seguito.

### SCALA EUROPEA DEL GRADO DI PERICOLO VALANGHE






### LEGENDA PROBLEMA



## APPENNINO LIGURE

### PREVISIONE METEO

Quota		20/12/2025 h6:00	20/12/2025 h12:00	20/12/2025 h18:00
1000	Venti	01 Nodi da N-Est	02 Nodi da N-Est	02 Nodi da N-Est
	Temperature	+05 °C	+06 °C	+04 °C
	Temp.percepita	6 °C	6 °C	4 °C
2000	Venti	02 Nodi da Ovest	01 Nodi da S-Est	01 Nodi da S-Est
	Temperature	+03 °C	+03 °C	+03 °C
	Temp.percepita	2 °C	4 °C	4 °C
3000	Venti	04 Nodi da S-Ovest	03 Nodi da S-Ovest	02 Nodi da S-Ovest
	Temperature	-02 °C	-04 °C	-03 °C
	Temp.percepita	-5 °C	-6 °C	-4 °C
Zero termico		2400-2600 m.	2300-2500 m.	2300-2500 m.
Fenomeno		—	—	—
Stato del cielo				

### LEGENDA FENOMENI



### STATO DEL CIELO



### Parametri meteonivometrici registrati presso i campi di rilevamento il 19/12/2025.

Località	Comune	Quota (m.s.l.m.)	Altezza neve (cm)	Neve caduta nelle 24 ore (cm)	Temp. Min (°C)	Temp. Max (°C)	Condizioni del tempo
CATOCCIA - VASCHE DI TIGLIETO	Rossiglione (GE)	722	7	0	N.P.	N.P.	Nebbia con cielo non visibile
PRATO DEL PRINCIPE	Santo Stefano d'Aveto (GE)	1386	0	0	-1	+5	Assenza di precipitazioni
ALBEROLA	Sassello (SV)	958	10	0	N.P.	N.P.	Assenza di precipitazioni

(\*) Rilievi fuori campo

L'INFORMAZIONE E' PREVENZIONE - LEGGI L'ATTUALE GRADO DI PERICOLO VALANGHE!



IL CAPO DEL  
CENTRO NAZIONALE METEOMONT  
(Ten. Col. RFI Emanuela Gini)  
FIRMA AUTOGRAFA OMESSA AI SENSI  
DELL'ART.3 DEL D.LGS N.39/1993

Bollettino realizzato su scala sinottica-regionale (standard EAWS). La sua valutazione non può escludere in alcun modo la necessità di una seria e capace valutazione locale del pericolo (singolo pendio) che può essere anche sensibilmente diverso. Le previsioni meteorologiche sono relative all'orario UTC (per l'Italia +1 in inverno e +2 in estate).

Bollettino sottoposto a processi di: Acquisizione e controllo del C-Sifa e della rete di Osservatori e Esperti - Validazione del Previsore di turno - Certificazione della Sezione Meteomont.  
<https://meteomont.carabinieri.it> meteomont@carabinieri.it numero verde ambientale 1515