

**Settore APPENNINO UMBRO - MARCHIGIANO**

**BOLLETTINO VALANGHE - EMESSO ALLE ORE 14:00 del 27/12/2022**  
a cura del **Servizio METEOMONT dell'ARMA dei CARABINIERI**  
in collaborazione con **Servizio Meteorologico dell'Aeronautica militare**

**SITUAZIONE alle 14:00 del 27/12/2022**

**GRADO DI PERICOLO: DEBOLE 1.**

**PROBLEMA VALANGHIVO – SITUAZIONE TIPO: NEVE VECCHIA - STRATI DI NEVE CHE SI SOVRAPPONGONO CON TEMPERATURE MOLTO DIFFERENTI.**



SOTTOSETTORE	PROBLEMA	ESPOSIZIONI PIU' CRITICHE	QUOTE PIU' CRITICHE	Quota neve (m.s.l.m.)		ALTEZZA NEVE		
				NORD	SUD	NEVE cm.	NEVE FRESCA cm.	Quota (m.s.l.m.)
Appennino Umbro-Marchigiano settentrionale	NO NEVE	NO NEVE	NO SNOW					
Appennino Umbro-Marchig. merid. - Monti Sibillini				2200	2400	010	0	2200

**MANTO NEVOSO** Croste da fusione e rigelo portanti e non portanti e zone senza neve. Il manto nevoso è in generale ben consolidato e stabile sulla maggioranza dei pendii ed è presente in forma continua ed omogenea, solo alle quote più elevate del M. Vettore. Particolare attenzione dovrà essere rivolta alle insidiose croste da fusione e rigelo per pericolo di scivolamento, che implicano necessariamente conoscenza delle tecniche di progressione e di un corretto utilizzo delle attrezzature alpinistiche.

**PREVISIONI**

SOTTOSETTORE	28/12/2022				29/12/2022				30/12/2022			
	GRADO DI PERICOLO	PROBLEMA	ESPOSIZIONI PIU' CRITICHE	QUOTE PIU' CRITICHE	GRADO DI PERICOLO	PROBLEMA	ESPOSIZIONI PIU' CRITICHE	QUOTE PIU' CRITICHE	GRADO DI PERICOLO	PROBLEMA	ESPOSIZIONI PIU' CRITICHE	QUOTE PIU' CRITICHE
Appennino Umbro-Marchigiano settentrionale	NO NEVE	NO NEVE	NO NEVE	NO SNOW	NO NEVE	NO NEVE	NO NEVE	NO SNOW	NO NEVE	NO NEVE	NO NEVE	NO SNOW
Appennino Umbro-Marchig. merid. - Monti Sibillini	1				1				1			

**SCALA EUROPEA DEL GRADO DI PERICOLO VALANGHE**

**EUROPEAN AVALANCHE WARNING SERVICE**

5	5 - MOLTO FORTE	4	4 - FORTE	3	3 - MARCATO	2	2 - MODERATO	1	1 - DEBOLE	NO NEVE	NO NEVE		NO INFO
---	-----------------	---	-----------	---	-------------	---	--------------	---	------------	---------	---------	--	---------







**LEGENDA PROBLEMA**

	NEVE FRESCA		LASTRONI DA VENTO		STRATI DEBOLI PERSISTENTI		NEVE BAGNATA		SLITTAMENTO		NO_INFO
--	-------------	--	-------------------	--	---------------------------	--	--------------	--	-------------	--	---------

**AVVERTENZE**

**Settore APPENNINO UMBRO - MARCHIGIANO**

PREVISIONE METEO - BOLLETTINO VALANGHE - EMESSO ALLE ORE 14:00 del 27/12/2022  
a cura del Servizio Meteorologico dell'Aeronautica militare

SOTTOSETTORE APPENNINO UMBRO-MARCHIGIANO SETTENTRIONALE							
Quota (m.s.l.m.)		28/12/2022 h6:00	28/12/2022 h12:00	28/12/2022 h18:00	29/12/2022 h6:00	29/12/2022 h12:00	29/12/2022 h18:00
1000	Venti	02 Nodi da Ovest	02 Nodi da S-Ovest	05 Nodi da S-Ovest	07 Nodi da S-Ovest	08 Nodi da S-Ovest	10 Nodi da S-Ovest
	Temperature	+05 °C	+06 °C	+05 °C	+05 °C	+05 °C	+06 °C
	Temp.percepita	5 °C	6 °C	3 °C	2 °C	2 °C	3 °C
2000	Venti	02 Nodi da Nord	05 Nodi da Ovest	09 nodi da Ovest	14 Nodi da Ovest	14 Nodi da S-Ovest	14 Nodi da S-Ovest
	Temperature	-01 °C	+00 °C	+01 °C	+00 °C	-01 °C	+02 °C
	Temp.percepita	-2 °C	-3 °C	-3 °C	-6 °C	-7 °C	-3 °C
3000	Venti	09 nodi da N-Ovest	07 Nodi da Ovest	07 Nodi da Ovest	20 Nodi da Ovest	18 Nodi da Ovest	16 Nodi da Ovest
	Temperature	-03 °C	-02 °C	-02 °C	-01 °C	+00 °C	-02 °C
	Temp.percepita	-8 °C	-6 °C	-6 °C	-8 °C	-7 °C	-9 °C
Zero termico		1800-2000 m.	2300-2500 m.	2500-2700 m.	1800-2000 m.	2900-3100 m.	2700-2900 m.
Fenomeno		—	—	—	—	—	—
Stato del cielo							
SOTTOSETTORE APPENNINO UMBRO-MARCHIG. MERID. - MONTI SIBILLINI							
Quota (m.s.l.m.)		28/12/2022 h6:00	28/12/2022 h12:00	28/12/2022 h18:00	29/12/2022 h6:00	29/12/2022 h12:00	29/12/2022 h18:00
1000	Venti	02 Nodi da Ovest	00 Calma	03 Nodi da Ovest	03 Nodi da S-Ovest	02 Nodi da S-Ovest	03 Nodi da S-Ovest
	Temperature	+02 °C	+05 °C	+02 °C	+03 °C	+06 °C	+04 °C
	Temp.percepita	1 °C	16 °C	0 °C	2 °C	6 °C	3 °C
2000	Venti	02 nodi da N-Ovest	02 Nodi da Ovest	05 nodi da Ovest	08 Nodi da Ovest	05 Nodi da S-Ovest	07 Nodi da S-Ovest
	Temperature	+00 °C	+00 °C	+02 °C	+01 °C	+02 °C	+03 °C
	Temp.percepita	-1 °C	-1 °C	-1 °C	-3 °C	-1 °C	0 °C
3000	Venti	10 nodi da N-Ovest	09 Nodi da Ovest	08 nodi da Ovest	16 Nodi da Ovest	15 Nodi da Ovest	14 Nodi da Ovest
	Temperature	-03 °C	-02 °C	-02 °C	-02 °C	-02 °C	-02 °C
	Temp.percepita	-9 °C	-7 °C	-7 °C	-9 °C	-9 °C	-9 °C
Zero termico		2000-2200 m.	2100-2300 m.	2300-2500 m.	2200-2400 m.	2100-2300 m.	2600-2800 m.
Fenomeno		—	—	—	—	—	—
Stato del cielo							

**LEGENDA FENOMENI**

— Assenza Fenomeni	≡ Nebbia	 Foschia	 Pioggia debole	 Pioggia moderata	 Pioggia forte	 Temporal
 Nevicata debole	 Nevicata moderata	 Nevicata forte				

**STATO DEL CIELO**

 Sereno	 Poco nuvoloso	 Nuvoloso	 Molto nuvoloso	 Coperto
---	---	--	--	---

**Parametri meteonivometrici registrati presso i campi di rilevamento il 27/12/2022**

Località	Comune	Quota (m.s.l.m.)	Altezza neve (cm)	Neve caduta nelle 24 ore (cm)	Temp. Min (°C)	Temp. Max (°C)	Condizioni del tempo
FORCA DI GUALDO	Castelsantangelo sul Nera (MC)	1496	0	0	+3	+14	Assenza di precipitazioni
LA VALLETTA	Bolognola (MC)	1352	0	0	+5	+12	Assenza di precipitazioni
COLLE	Montegallo (AP)	1036	0	0	+3	+16	Assenza di precipitazioni
PARCO GUARNIERI	Montemonaco (AP)	980	0	0	+6	+14	Assenza di precipitazioni
MONTE BICCO	Ussita (MC)	1800	0	0	N.P.	N.P.	Assenza di precipitazioni
VALSORDA	Gualdo Tadino (PG)	1005	0	0	N.P.	N.P.	Assenza di precipitazioni
MONTE ACUTO	Frontone (PU)	1450	0	0	+4	+6	Assenza di precipitazioni

(\*) Rilievi fuori campo

Bollettino realizzato su scala sinottica-regionale (standard EAWS). La sua valutazione non può escludere in alcun modo la necessità di una seria e capace valutazione locale del pericolo (singolo pendio) che può essere anche sensibilmente diverso. Le previsioni meteorologiche sono relative all'orario UTC (per l'Italia +1 in inverno e +2 in estate).

Bollettino sottoposto a processi di: Acquisizione e controllo del C-Sifa e della rete di Osservatori e Esperti - Validazione del Previsore di turno - Certificazione della Sezione Meteomont.  
<https://meteomont.carabinieri.it>      [meteomont@carabinieri.it](mailto:meteomont@carabinieri.it)      numero verde ambientale 1515

**Settore APPENNINO UMBRO - MARCHIGIANO**

PREVISIONE METEO - BOLLETTINO VALANGHE - EMESSO ALLE ORE 14:00 del 27/12/2022  
a cura del **Servizio Meteorologico dell'Aeronautica militare**

**L'INFORMAZIONE E' PREVENZIONE - LEGGI L'ATTUALE GRADO DI PERICOLO VALANGHE!**



IL CAPO DEL  
CENTRO NAZIONALE METEOMONT  
(Ten.Col.RFI Vincenzo Romeo)  
FIRMA AUTOGRAFA OMESSA AI SENSI  
DELL'ART.3 DEL D.LGS N.39/1993