

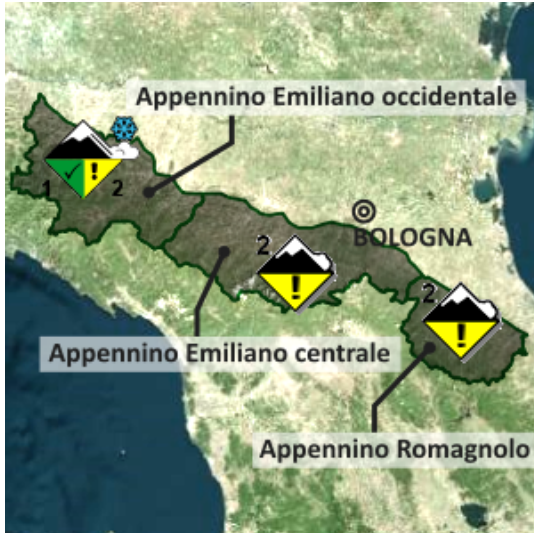
Settore APPENNINO EMILIANO - ROMAGNOLO

BOLLETTINO VALANGHE - EMESSO ALLE ORE 14:00 del 18/01/2023
a cura del Servizio METEOMONT dell'ARMA dei CARABINIERI
in collaborazione con Servizio Meteorologico dell'Aeronautica militare

SITUAZIONE alle 14:00 del 18/01/2023

GRADO DI PERICOLO: DA DEBOLE 1 A MODERATO 2.

PROBLEMA VALANGHIVO – SITUAZIONE TIPO: NEVE FRESCA - NUOVA NEVICATA SU NEVE VECCHIA CON STRATO DEBOLE IN PROSSIMITA' DEL SUOLO. NEVE VENTATA - VENTO CON NEVE FRESCA FREDDA, ASCIUTTA E A DEBOLE COESIONE.



SOTTOSETTORE	PROBLEMA	ESPOSIZIONI PIU' CRITICHE	QUOTE PIU' CRITICHE	Quota neve (m.s.l.m.)		ALTEZZA NEVE		
				NORD	SUD	NEVE cm.	NEVE FRESCA cm.	Quota (m.s.l.m.)
Appennino Emiliano Occidentale				1100	1100	019	005	1250
Appennino Emiliano Centrale				900	1000	030	005	1450
Appennino Romagnolo				1000	1100	033	017	1450

MANTO NEVOSO Strati superficiali di neve asciutta a debole coesione su strati più compatti e consolidati. Il manto nevoso è in generale moderatamente consolidato solo su alcuni pendii ripidi. L'attività eolica ha creato accumuli generalizzati anche di una certa consistenza, in particolare sui versanti nord-orientali, alternati a zone dove lo strato nevoso ha subito un'accentuata erosione. Particolare attenzione va posta nell'affrontare queste zone di accumulo, dove deve essere fatta un'attenta valutazione.

PREVISIONI

SOTTOSETTORE	19/01/2023				20/01/2023				21/01/2023			
	GRADO DI PERICOLO	PROBLEMA	ESPOSIZIONI PIU' CRITICHE	QUOTE PIU' CRITICHE	GRADO DI PERICOLO	PROBLEMA	ESPOSIZIONI PIU' CRITICHE	QUOTE PIU' CRITICHE	GRADO DI PERICOLO	PROBLEMA	ESPOSIZIONI PIU' CRITICHE	QUOTE PIU' CRITICHE
Appennino Emiliano Occidentale												
Appennino Emiliano Centrale												
Appennino Romagnolo												

SCALA EUROPEA DEL GRADO DI PERICOLO VALANGHE EUROPEAN AVALANCHE WARNING SERVICE



LEGENDA PROBLEMA











AVVERTENZE

In considerazione dei recenti apporti di neve fresca, è richiesta un'ottima valutazione locale della stabilità ed individuazione dell'itinerario.












Settore APPENNINO EMILIANO - ROMAGNOLO

 PREVISIONE METEO - BOLLETTINO VALANGHE - EMESSO ALLE ORE 14:00 del 18/01/2023
 a cura del Servizio Meteorologico dell'Aeronautica militare












SOTTOSETTORE APPENNINO EMILIANO OCCIDENTALE

Quota (m.s.l.m.)		19/01/2023 h6:00	19/01/2023 h12:00	19/01/2023 h18:00	20/01/2023 h6:00	20/01/2023 h12:00	20/01/2023 h18:00
1000	Venti	05 Nodi da Nord	03 Nodi da Nord	03 Nodi da Est	02 Nodi da Nord	03 nodi da N-Ovest	04 nodi da N-Ovest
	Temperature	-03 °C	-03 °C	-02 °C	-03 °C	-04 °C	-04 °C
	Temp.percepita	-7 °C	-5 °C	-4 °C	-4 °C	-6 °C	-7 °C
2000	Venti	11 Nodi da N-Est	12 Nodi da N-Est	09 Nodi da N-Est	08 Nodi da Nord	08 Nodi da N-Est	09 Nodi da Nord
	Temperature	-08 °C	-09 °C	-09 °C	-10 °C	-10 °C	-10 °C
	Temp.percepita	-15 °C	-17 °C	-16 °C	-17 °C	-17 °C	-17 °C
3000	Venti	06 Nodi da N-Est	06 Nodi da N-Est	07 Nodi da N-Est	06 Nodi da Nord	09 Nodi da Nord	09 Nodi da N-Est
	Temperature	-15 °C	-15 °C	-16 °C	-17 °C	-17 °C	-17 °C
	Temp.percepita	-22 °C	-22 °C	-24 °C	-24 °C	-26 °C	-26 °C
Zero termico		0500-0700 m.	0500-0700 m.	0500-0700 m.	0300-0500 m.	0400-0600 m.	0200-0400 m.
Fenomeno				—	—	—	—
Stato del cielo							

SOTTOSETTORE APPENNINO EMILIANO CENTRALE

Quota (m.s.l.m.)		19/01/2023 h6:00	19/01/2023 h12:00	19/01/2023 h18:00	20/01/2023 h6:00	20/01/2023 h12:00	20/01/2023 h18:00
1000	Venti	02 Nodi da Est	05 Nodi da N-Est	04 Nodi da Nord	05 Nodi da Nord	05 Nodi da N-Est	05 Nodi da Nord
	Temperature	-03 °C	-04 °C	-05 °C	-06 °C	-06 °C	-06 °C
	Temp.percepita	-4 °C	-8 °C	-8 °C	-10 °C	-10 °C	-10 °C
2000	Venti	05 Nodi da Est	13 Nodi da N-Est	12 Nodi da N-Est	13 Nodi da N-Est	14 Nodi da N-Est	15 Nodi da N-Est
	Temperature	-08 °C	-10 °C	-10 °C	-11 °C	-11 °C	-11 °C
	Temp.percepita	-13 °C	-19 °C	-18 °C	-20 °C	-20 °C	-20 °C
3000	Venti	06 Nodi da S-Est	11 Nodi da N-Est	09 Nodi da Nord	09 Nodi da N-Est	13 Nodi da N-Est	15 Nodi da N-Est
	Temperature	-15 °C	-15 °C	-15 °C	-17 °C	-17 °C	-16 °C
	Temp.percepita	-22 °C	-24 °C	-23 °C	-26 °C	-28 °C	-27 °C
Zero termico		0800-1000 m.	0600-0800 m.	0500-0700 m.	0400-0600 m.	0400-0600 m.	0400-0600 m.
Fenomeno							—
Stato del cielo							

SOTTOSETTORE APPENNINO ROMAGNOLO

Quota (m.s.l.m.)		19/01/2023 h6:00	19/01/2023 h12:00	19/01/2023 h18:00	20/01/2023 h6:00	20/01/2023 h12:00	20/01/2023 h18:00
1000	Venti	02 Nodi da S-Est	06 Nodi da S-Ovest	03 nodi da N-Ovest	09 Nodi da Nord	11 Nodi da Nord	16 Nodi da Nord
	Temperature	+00 °C	+00 °C	-02 °C	-04 °C	-03 °C	-04 °C
	Temp.percepita	-1 °C	-4 °C	-4 °C	-10 °C	-9 °C	-12 °C
2000	Venti	08 Nodi da Sud	06 Nodi da Ovest	07 Nodi da S-Ovest	13 Nodi da Nord	16 Nodi da N-Est	19 Nodi da N-Est
	Temperature	-07 °C	-08 °C	-07 °C	-09 °C	-10 °C	-10 °C
	Temp.percepita	-13 °C	-13 °C	-13 °C	-17 °C	-19 °C	-20 °C
3000	Venti	06 Nodi da Sud	02 Nodi da Ovest	03 Nodi da Ovest	08 Nodi da Nord	12 Nodi da N-Est	13 Nodi da N-Est
	Temperature	-15 °C	-14 °C	-15 °C	-16 °C	-15 °C	-15 °C
	Temp.percepita	-22 °C	-16 °C	-19 °C	-24 °C	-25 °C	-25 °C
Zero termico		0900-1100 m.	0900-1100 m.	0700-0900 m.	0500-0700 m.	0500-0700 m.	0400-0600 m.
Fenomeno			—				
Stato del cielo							

Bollettino realizzato su scala sinottica-regionale (standard EAWS). La sua valutazione non può escludere in alcun modo la necessità di una seria e capace valutazione locale del pericolo (singolo pendio) che può essere anche sensibilmente diverso. Le previsioni meteorologiche sono relative all'orario UTC (per l'Italia +1 in inverno e +2 in estate).

Settore APPENNINO EMILIANO - ROMAGNOLO

PREVISIONE METEO - BOLLETTINO VALANGHE - EMESSO ALLE ORE 14:00 del 18/01/2023
a cura del **Servizio Meteorologico dell'Aeronautica militare**

LEGENDA FENOMENI



STATO DEL CIELO



Parametri meteonivometrici registrati presso i campi di rilevamento il 18/01/2023

Località	Comune	Quota (m.s.l.m.)	Altezza neve (cm)	Neve caduta nelle 24 ore (cm)	Temp. Min (°C)	Temp. Max (°C)	Condizioni del tempo
PASSO PRADARENA	Ventasso (RE)	1585	18	N.P.	N.P.	N.P.	Assenza di precipitazioni
LAGDEI	Corniglio (PR)	1252	19	5	-1	+1	Assenza di precipitazioni
FANGACCI-MONTE FALCO	Santa Sofia (FC)	1450	33	17	-3	+2	Nevicata debole intermittente
RIFUGIO CAVONE	Lizzano in Belvedere (BO)	1416	30	5	-2	0	Nevicata debole intermittente
LAGO DELLA NINFA	Sestola (MO)	1550	18	1	-2	+2	Precipitazioni all'orizzonte (pioviggia, neve, grandine, temporali) ma non sulla stazione
MONTE FUMAIOLO	Verghereto (FC)	1380	15	6	-1	+4	Nevicata debole intermittente

(*) Rilievi fuori campo

L'INFORMAZIONE E' PREVENZIONE - LEGGI L'ATTUALE GRADO DI PERICOLO VALANGHE!



**IL CAPO DEL
CENTRO NAZIONALE METEOMONT**
(Ten.Col.RFI Vincenzo Romeo)
**FIRMA AUTOGRAFA OMESSA AI SENSI
DELL'ART.3 DEL D.LGS N.39/1993**