

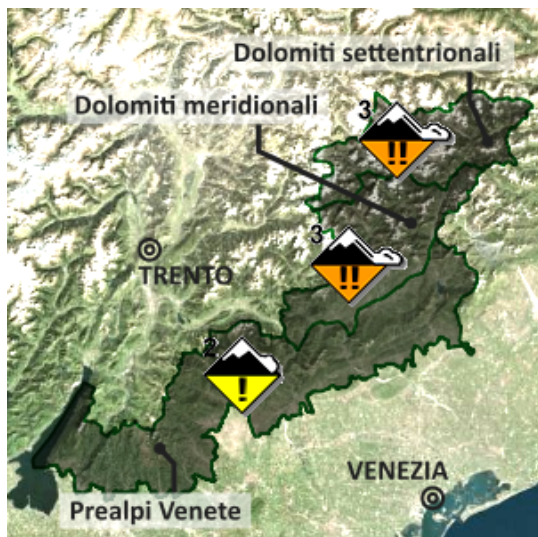
Settore DOLOMITI E PREALPI VENETE

BOLLETTINO VALANGHE - EMESSO ALLE ORE 14:00 del 12/05/2021
a cura del Servizio METEOMONT dell'ARMA dei CARABINIERI
in collaborazione con Servizio Meteorologico dell'Aeronautica militare

SITUAZIONE alle 14:00 del 12/05/2021

GRADO DI PERICOLO: DA MODERATO 2 A MARCATO 3.

PROBLEMA VALANGHIVO – SITUAZIONE TIPO: NEVE FRESCA - NUOVA NEVICATA SU NEVE VECCHIA CON STRATO DEBOLE IN PROSSIMITA' DEL SUOLO. NEVE BAGNATA - PIOGGIA SUL MANTO NEVOSO. APPESANTIMENTO E PERDITA DI RESISTENZA.



SOTTOSETTORE	PROBLEMA	ESPOSIZIONI PIU' CRITICHE	QUOTE PIU' CRITICHE	Quota neve (m.s.l.m.)		ALTEZZA NEVE		
				NORD	SUD	NEVE cm.	NEVE FRESCA cm.	Quota (m.s.l.m.)
Dolomiti settentrionali				1400	1800	070	0	2000
Dolomiti meridionali				1400	1700	050	0	2000
Prealpi				1800	2000	030	0	2000

MANTO NEVOSO Strati di neve umida-bagnata a debole coesione su strati debolmente consolidati e poco resistenti. Il manto nevoso è in generale moderatamente consolidato su molti pendii ripidi. Giornata con tempo perturbato e in parte instabile al pomeriggio, neve oltre i 2000/2100m in Dolomiti. Tuttavia i cumuli di neve fresca saranno significativi solo oltre i 2300/2400m. Oltre il limite delle nevicate, sui pendii ripidi a tutte le esposizioni saranno possibili valanghe spontanee di neve recente asciutta. Sotto tale limite, a causa delle piogge, saranno invece possibili valanghe spontanee di neve bagnata. Tali valanghe, che in alcuni casi potranno essere anche di grandi dimensioni, saranno possibili anche al passaggio del singolo sciatore.

PREVISIONI												
SOTTOSETTORE	13/05/2021				14/05/2021				15/05/2021			
	GRADO DI PERICOLO	PROBLEMA	ESPOSIZIONI PIU' CRITICHE	QUOTE PIU' CRITICHE	GRADO DI PERICOLO	PROBLEMA	ESPOSIZIONI PIU' CRITICHE	QUOTE PIU' CRITICHE	GRADO DI PERICOLO	PROBLEMA	ESPOSIZIONI PIU' CRITICHE	QUOTE PIU' CRITICHE
Dolomiti settentrionali												
Dolomiti meridionali												
Prealpi												

SCALA EUROPEA DEL GRADO DI PERICOLO VALANGHE EUROPEAN AVALANCHE WARNING SERVICE



LEGENDA PROBLEMA














AVVERTENZE

Meteomont rammenta ARTVA, pala e sonda sempre al seguito.












Settore DOLOMITI E PREALPI VENETE

PREVISIONE METEO - BOLLETTINO VALANGHE - EMESSO ALLE ORE 14:00 del 12/05/2021
a cura del Servizio Meteorologico dell'Aeronautica militare













SOTTOSETTORE DOLOMITI SETTENTRIONALI

Quota (m.s.l.m.)		13/05/2021 h6:00	13/05/2021 h12:00	13/05/2021 h18:00	14/05/2021 h6:00	14/05/2021 h12:00	14/05/2021 h18:00
1000	Venti	01 nodi da N-Ovest	01 Nodi da Nord	01 Nodi da Est	01 Nodi da Est	01 Nodi da Sud	01 Nodi da Nord
	Temperature	+04 °C	+07 °C	+04 °C	+01 °C	+05 °C	+04 °C
	Temp.percepita	5 °C	8 °C	5 °C	2 °C	6 °C	5 °C
2000	Venti	02 Nodi da Nord	02 Nodi da Nord	03 Nodi da Est	03 Nodi da Est	02 Nodi da S-Est	01 Nodi da N-Est
	Temperature	+02 °C	+04 °C	+02 °C	+00 °C	+03 °C	+02 °C
	Temp.percepita	1 °C	4 °C	0 °C	-2 °C	2 °C	3 °C
3000	Venti	06 Nodi da N-Est	05 Nodi da N-Est	06 Nodi da N-Est	07 Nodi da Est	03 Nodi da Est	02 Nodi da S-Est
	Temperature	-05 °C	-04 °C	-05 °C	-06 °C	-05 °C	-04 °C
	Temp.percepita	-10 °C	-8 °C	-10 °C	-11 °C	-8 °C	-5 °C
Zero termico		2200-2400 m.	2300-2500 m.	2200-2400 m.	2000-2200 m.	2200-2400 m.	2200-2400 m.
Fenomeno		—					
Stato del cielo							

SOTTOSETTORE DOLOMITI MERIDIONALI

Quota (m.s.l.m.)		13/05/2021 h6:00	13/05/2021 h12:00	13/05/2021 h18:00	14/05/2021 h6:00	14/05/2021 h12:00	14/05/2021 h18:00
1000	Venti	02 Nodi da Nord	02 Nodi da Est	02 Nodi da N-Est	02 Nodi da N-Est	02 Nodi da N-Est	00 Calma
	Temperature	+06 °C	+08 °C	+06 °C	+05 °C	+06 °C	+07 °C
	Temp.percepita	6 °C	8 °C	6 °C	5 °C	6 °C	17 °C
2000	Venti	01 nodi da N-Ovest	05 Nodi da N-Est	05 Nodi da Est	05 Nodi da Est	04 Nodi da N-Est	01 Nodi da Sud
	Temperature	+01 °C	+03 °C	+01 °C	+00 °C	+01 °C	+02 °C
	Temp.percepita	2 °C	0 °C	-2 °C	-3 °C	-1 °C	3 °C
3000	Venti	03 Nodi da S-Ovest	07 Nodi da N-Est	06 Nodi da Est	06 Nodi da S-Est	03 Nodi da S-Est	02 Nodi da Sud
	Temperature	-05 °C	-04 °C	-05 °C	-05 °C	-04 °C	-04 °C
	Temp.percepita	-8 °C	-9 °C	-10 °C	-10 °C	-6 °C	-5 °C
Zero termico		2100-2300 m.	2300-2500 m.	2100-2300 m.	1900-2100 m.	2100-2300 m.	2300-2500 m.
Fenomeno			—				
Stato del cielo							

SOTTOSETTORE PREALPI

Quota (m.s.l.m.)		13/05/2021 h6:00	13/05/2021 h12:00	13/05/2021 h18:00	14/05/2021 h6:00	14/05/2021 h12:00	14/05/2021 h18:00
1000	Venti	01 Nodi da Nord	02 Nodi da S-Ovest	01 nodi da N-Ovest	02 Nodi da N-Est	01 nodi da N-Ovest	00 Calma
	Temperature	+08 °C	+10 °C	+08 °C	+06 °C	+10 °C	+09 °C
	Temp.percepita	9 °C	10 °C	9 °C	6 °C	11 °C	19 °C
2000	Venti	10 Nodi da N-Est	06 Nodi da N-Est	01 Nodi da Nord	01 Nodi da Ovest	01 Nodi da S-Ovest	01 Nodi da Est
	Temperature	+02 °C	+03 °C	+02 °C	+01 °C	+02 °C	+03 °C
	Temp.percepita	-2 °C	0 °C	3 °C	2 °C	3 °C	4 °C
3000	Venti	09 Nodi da Nord	08 Nodi da N-Est	02 Nodi da Est	04 Nodi da Sud	04 Nodi da Ovest	00 Calma
	Temperature	-05 °C	-04 °C	-04 °C	-05 °C	-04 °C	-04 °C
	Temp.percepita	-11 °C	-9 °C	-5 °C	-8 °C	-7 °C	11 °C
Zero termico		2200-2400 m.	2300-2500 m.	2200-2400 m.	2100-2300 m.	2200-2400 m.	2300-2500 m.
Fenomeno							
Stato del cielo							

Bollettino realizzato su scala sinottica-regionale (standard EAWS). La sua valutazione non può escludere in alcun modo la necessità di una seria e capace valutazione locale del pericolo (singolo pendio) che può essere anche sensibilmente diverso. Le previsioni meteorologiche sono relative all'orario UTC (per l'Italia +1 in inverno e +2 in estate).

Settore DOLOMITI E PREALPI VENETE

PREVISIONE METEO - BOLLETTINO VALANGHE - EMESSO ALLE ORE 14:00 del 12/05/2021
a cura del **Servizio Meteorologico dell'Aeronautica militare**

LEGENDA FENOMENI



STATO DEL CIELO



Parametri meteorivometrici registrati presso i campi di rilevamento il 12/05/2021

Località	Comune	Quota (m.s.l.m.)	Altezza neve (cm)	Neve caduta nelle 24 ore (cm)	Temp. Min (°C)	Temp. Max (°C)	Condizioni del tempo
MISURINA	Auronzo di Cadore (BL)	1759	40	0	+3	+7	Assenza di precipitazioni
CAMPON D'AVENA *	Pedavena (BL)	1512	0	0	N.P.	N.P.	Precipitazioni all'orizzonte (pioggia, neve, grandine, temporali) ma non sulla stazione
GALLIO - BUSA FONDA	Gallio (VI)	1460	0	N.P.	+2	+15	Pioggia moderata
CASERA RAZZO *	Auronzo di Cadore (BL)	1771	92	0	N.P.	N.P.	Pioggia debole intermittente
MONTE FALORIA	Cortina d'Ampezzo (BL)	2119	81	0	N.P.	N.P.	Precipitazioni all'orizzonte (pioggia, neve, grandine, temporali) ma non sulla stazione
PASSO MONTE CROCE COMELICO	Comelico Superiore (BL)	1627	0	0	N.P.	N.P.	Assenza di precipitazioni

(*) Rilievi fuori campo

L'INFORMAZIONE E' PREVENZIONE - LEGGI L'ATTUALE GRADO DI PERICOLO VALANGHE!

